

ROMÂNIA
JUDEȚUL NEAMȚ
COMUNA GIROV
CONSILIUL LOCAL GIROV

HOTĂRÂRE

Pentru aprobarea "Registrului local al spațiilor verzi din Comuna Girov,
judetul Neamț"
Nr. 18 din 27.02.2025

Consiliul Local al comunei Girov, judetul Neamț, întrunit în ședință;

Având în vedere:

- prevederile Ordonanței de Urgență a Guvernului nr.195/2005 privind protecția mediului, cu modificările și completările ulterioare;
- prevederile Legii nr.24/2007 privind reglementarea și administrarea spațiilor verzi din intravilanul localităților (republicată), cu modificările și completările ulterioare;
- prevederile Ordinului nr. 1466/2010 pentru modificarea Ordinului Ministerului Dezvoltării, Lucrărilor Publice și Locuințelor (MDLPL) nr. 1549/2008 privind aprobarea Normelor tehnice pentru elaborarea registrului local al spațiilor verzi;
- Referatul de aprobare a Primarului comunei Girov, înregistrată sub nr. 328/15.01.2025, prin care se propune aprobarea "Registrului local al spațiilor verzi din comuna Girov".
- Raportul de specialitate nr. 633/22.01.2025 al Compartimentului financiar-contabil;

În temeiul art.129, al.(2), lit."b", al.(4), lit."a", art.139, al.(3), lit.a), art.140, al.(1) și art.196, al.(1), lit."a", din OUG nr.57/2019, privind Codul administrativ, cu modificările și completările ulterioare

HOTARASTE:

Art.1. (1) Se aprobă Registrul local al Spațiilor verzi din intravilanul Comunei Girov, conform Anexei care face parte integrantă din prezenta hotărâre (suport hartie și suport digital).

Art.2. Registrul local al Spațiilor Verzi din Comuna Girov va fi avut în vedere la întocmirea documentațiilor de urbanism, precum și la eliberarea certificatelor de urbanism și autorizațiilor de construire.

Art.3. (1) Primarul Comunei Girov prin intermediul Serviciului Gospodărie Comunala și Protecția Mediului va asigura întreținerea și actualizarea Registrului Local al Spațiilor verzi din Comuna Girov.

(2)Anual, în primul trimestru, se va prezenta Consiliului Local al Comunei Girov un raport de actualizare al Registrului pentru anul anterior.

Art.4.- Primarul Comunei Girov, prin intermediul Compartimentului financiar-contabil și Urbanism, va aduce la îndeplinire prevederile prezentei hotărâri.

PRESEDINTE SEDINTA
Constantin CIORSAC,



CONTRASEMNEAZĂ
Secretar general al comunei
Elena-Luminita DASCALU



Nr. total consilieri locali: 15 Nr.consilieri locali prezenti: 9 Nr.consilieri locali absenti: 6
Nr.voturi <pentru>: 9 Nr.voturi <abtineri>: 0 Nr.voturi <impotriva>: 0

COMUNA GIROV
JUDETUL NEAMT

**REGISTRUL LOCAL AL SPATIILOR
VERZI DIN
COMUNA GIROV
JUDETUL NEAMT**



BENEFICIAR: COMUNA GIROV

Primar: PURCEL ION

Intocmit, Inspector protectia mediului:
Cibotariu Silviu Mihai

A handwritten signature in blue ink, appearing to read 'Cibotariu Silviu Mihai', positioned below the typed name.

Localizarea Comunei Girov



Administrativ-teritorial comuna Girov aparține județului Neamț (satul de reședință Girov aflându-se la o distanță de aproximativ 13 km față de municipiul Piatra Neamț) și are în componența următoarele sate:

**Girov, Boțești, Verșești Căciulești, Gura Văii, Turturești,
Popești, Doina, Dănești**

Amplasare geografică și relief

Comuna Girov se întinde pe o suprafață de 6 857,00 ha (intravilan = 1.281 ha, extravilan = 5.576), din care:

- Proprietate publică = 588 ha
- Proprietate privată = 6.249 ha
- Proprietate obștească și cooperatistă = 20 ha

Comuna Girov, este situată în partea central-estică a județului Neamț limitându-se: la nord cu teritoriul comunelor Dobreni și Bodești, la sud cu teritoriul comunelor Săvinești și Dumbrava, în partea de est cu teritoriul comunelor Ștefan cel Mare și Dochia iar la vest cu municipiul Piatra Neamț și teritoriul comunei Gârcina.

Este delimitată în partea nordică de Holmul Mare, continuând spre est cu dealurile Hârtopului și Movila Icașului (a Mărginenilor), la sud subdepresiunea Roznov-Slobozia, la vest dealurile Izvoare, Boțoaia, Vulpea, continuând spre nord-vest cu pădurea Balaur (Gura Văii) și curmătura Dobreni.

Nota dominantă a reliefului este cea depresionară, dată de extinderea teraselor la confluența Bistriței cu Cracăul și deluroasă subcarpatică având formele cele mai predominante: dealul Girovului, dealul Dănești, dealul Humăriei, dealul Izvoare, dealul Turtureștilor, dealul Măscătești.

Caracteristici climatice

A. Regimul climatic

În ansamblu, comuna Girov prezintă o climă temperat - continentală, cu particularități specifice zonei de est a țării. Caracteristicile climei sunt determinate de particularității circulației atmosferice, de formele și fragmentarea reliefului dar și de valea râului Cracău unde se produce efectul de foen datorită ascensiunii forțate a aerului umed fără transfer de căldură.

Influența "barajului" muntos al Carpaților se resimte în special în anumite faze tipice de iarnă, când au loc invazii de aer rece, arctic continental. Munții deviază înaintarea spre vest a acestor mase de aer, determinând geruri intense

B. Regimul precipitațiilor

Zona este larg deschisă circulației atmosferice din est, faptul având drept rezultat o intensificare a vânturilor, creând, destul de frecvent, furtuni de intensitate medie cu ploi în averse locale și iarna cu viscole puternice care provoacă înzăpeziri.

Media anuală a precipitațiilor este de 40 litri/mp. De regulă, maximum de precipitații se înregistrează în luna iunie iar minimum în lunile ianuarie - februarie.

Cele mai mari cantități de precipitații cad vara, între 38 și 46 % din totalul anual, iar cele mai mici iarna, între 9 și 18% din totalul anual. Anual, numărul zilelor de ploaie este cuprins între 90 și 107.

C. Regimul termic

Valorile extreme ale temperaturii aerului sunt destul de semnificative, indicând importanța factorilor locali în modificarea vremii și se prezintă astfel, din înregistrările efectuate: maxima +36,6°C și minima -28,5°C. Temperatura medie anuală este 8,8°.

Luna cea mai friguroasă este ianuarie, iar cea mai călduroasă Iulie.

Rețeaua hidrografică

A. Apele curgătoare

Precipitațiile relativ bogate și morfologia reliefului au facilitat dezvoltarea rețelei hidrografice cu un regim de alimentare de tip pluvial-moderat.

Cel mai important curs de apă este râul Cracău, cu o lungime totală de 58,0 km, din care 20 km străbate teritoriul comunei de la nord-vest la sud-est, cu un debit mediu anual de 1,4 mc/s și un debit maxim de 385 mc/s.

Suprafața bazinului hidrografic = 408 kmp.

Râul este amenajat hidrotehnic pe malul drept, pe lungimea satului Căciulești, cu diguri împotriva inundațiilor și eroziunii malurilor construite din dale de beton și chesoane umplute cu balast.

Alte cursuri de apă:

- paraul Bahna - străbate loc Girov, se varsă în raul Cracău la sud de Girov. L= 11 km
- paraul Zahorna - străbate loc Verșești, se varsă în raul Cracău la sud de Verșești.
L= 11 km
- paraul Ciocoița - străbate loc. Popești - se varsă în raul Cracău la nord de Căciulești.
L = 11 km
- paraul Băgda - străbate localitatea Boțești, se varsă în raul Cracău. L = 7km
- paraul satului - străbate loc. Turturești
- paraul satului - străbate loc. Gura Văii

Cadrul legal

În conformitate cu prevederile art. 1 și ale art. 16 alin. (1) din Legea nr. 24/2007 privind reglementarea și administrarea spațiilor verzi din intravilanul localităților, republicată, denumită în continuare Lege, autoritățile administrației publice locale au obligația să țină evidența spațiilor verzi din intravilanul localităților, prin constituirea registrelor locale ale spațiilor verzi, pe care le actualizează ori de câte ori intervin modificări. Prezentele norme tehnice se referă la constituirea unui set de date, informații și planuri privind identificarea terenurilor definite ca spații verzi și a celor degradate, posibil a fi reabilitate ca spații verzi, cu identificarea stării de viabilitate a vegetației de pe aceste terenuri, a caracteristicilor ei, a indicilor de cantitate și calitate aferenți. Datele, informațiile și planurile menționate mai sus vor fi cuprinse într-un registru, numit Registrul local al spațiilor verzi din intravilanul localităților, aferent teritoriului intravilan al localității pentru care se întocmește.

Obiectivele Registrului local al spațiilor verzi din intravilanul localităților.

Obiectivele ce se asigură prin elaborarea registrelor locale ale spațiilor verzi din intravilanul localităților sunt:

- a) protecția și conservarea spațiilor verzi pentru menținerea biodiversității lor;
- b) menținerea și dezvoltarea funcțiilor de protecție a spațiilor verzi privind apele, solul, schimbările climatice, menținerea peisajelor în scopul ocrotirii sănătății populației, protecției mediului și al asigurării calității vieții;
- c) regenerarea, extinderea, ameliorarea compoziției și a calității spațiilor verzi;
- d) elaborarea și aplicarea unui complex de măsuri privind aducerea și menținerea spațiilor verzi în starea corespunzătoare funcțiilor lor;

e) identificarea zonelor deficitare și realizarea de lucrări pentru extinderea suprafețelor acoperite cu vegetație;

f) extinderea suprafețelor ocupate de spații verzi, prin includerea în categoria spațiilor verzi publice a terenurilor cu potențial ecologic sau sociocultural.

Registrul local al spațiilor verzi din intravilanul localităților va determina o bună gestionare a potențialului spațiilor verzi cu implicații asupra siguranței și calității vieții, asigurând crearea unui sistem de monitorizare a spațiilor verzi și a terenurilor degradate ce pot fi recuperate ca spații verzi, în vederea asigurării calității factorilor de mediu și stării de sănătate a populației.

Domeniul de aplicare și definiții. Domeniul de aplicare.

Domeniul de aplicare a prezentelor norme tehnice cuprinde:

- a) spațiile verzi situate pe terenurile aparținând domeniului public/privat din intravilanul localității;b) terenurile proprietate publică, degradate, din intravilanul localității, posibil să fie reabilitate și reamenajate ca spații verzi.
- c) arbori izolați (diametru, înălțime) plantați pe lângă arterele de circulație, pe terenurile instituțiilor de învățământ, ansamblurilor de locuințe, lăcașurilor de cult, cimitirelor și altora asemenea.
- d) arbori ocrotiți, indiferent de starea de sănătate și de dimensiunile acestora.

Definiții:

Sunt considerate spații verzi următoarele tipuri de terenuri existente în intravilanul localităților:

- a) spații verzi publice cu acces nelimitat: parcuri, grădini, scuaruri, fâșii plantate;
- b) spații verzi publice cu folosință specializată;
- c) spații verzi pentru agrement: baze de agrement, poli de agrement, complexuri și baze sportive;

- d) spații verzi pentru protecția lacurilor și cursurilor de apă;
- e) culoare de protecție față de infrastructura tehnică; f) păduri de agrement.

În sensul prezentelor norme tehnice, spații verzi publice cu folosință specializată sunt:

- a) grădini botanice și zoologice, muzee în aer liber, parcuri expoziționale, zone ambientale și de agrement pentru animalele dresate în spectacolele de circ;
- b) cele aferente dotărilor publice: creșe, grădinițe, școli, unități sanitare sau de protecție socială, instituții, edificii de cult, cimitire;
- c) baze sau parcuri sportive pentru practicarea sportului de performanță.

Definițiile spațiilor verzi nominalizate

sunt prevăzute la art. 4 din Lege. II.3. Respectarea prevederilor planurilor urbanistice generale, ale regulamentelor de urbanism și ale sistemelor informaționale specific.

Registrul local al spațiilor verzi din intravilanul localităților se constituie ca o componentă a unui sistem informațional de evidență și inventariere sistematică a terenurilor din intravilanul localităților definite ca spații verzi conform Legii și art. 6 din prezentele norme tehnice. Inventarierea se realizează sub aspect tehnic, economic și juridic, precum și sub aspectul descrierii și stabilirii caracteristicilor cantitative și calitative ale vegetației de pe aceste terenuri. Registrul local al spațiilor verzi din intravilanul localităților trebuie corelat cu prevederile planurilor urbanistice generale și ale regulamentelor de urbanism întocmite conform Legii nr. 350/2001 privind amenajarea teritoriului și urbanismul, cu modificările și completările ulterioare. Executarea lucrărilor de identificare, măsurare și reprezentare a spațiilor verzi din intravilanul localităților se va face pe planuri topografice, cadastrale, hărți sau ortofotoplanuri georeferențiate, ce se pun la dispoziție de

către oficiile de cadastru și publicitate imobiliară județene și al municipiului Piatra Neamt, în format analogic sau digital, cu plata tarifelor legale. În localitățile unde s-a executat sau este în curs de execuție realizarea Sistemului informațional specific domeniului imobiliar-edilitar și băncilor de date urbane (SISDIEBDU) se pot utiliza datele și informațiile puse la dispoziție de acesta sau, după caz, se pot actualiza Datele și informațiile cuprinse în SISDIEBDU sunt în administrarea autorităților administrației publice locale.

Date și informații specifice pentru realizarea Registrului local al spațiilor verzi din intravilanul localităților.

Activitățile care se vor întreprinde de către autoritățile administrației publice locale în vederea constituirii Registrului local al spațiilor verzi din intravilanul localităților sunt următoarele

- a) inventarierea și transpunerea pe planuri și hărți, în format digital, a terenurilor definite ca spații verzi
- b) constituirea unui sistem informațional specific, cuprinzând date și informații specifice privind speciile de arbori și vegetația existentă, cu determinarea indicilor calitativi și cantitativi
- c) elaborarea unor planuri sau hărți în format digital, la nivelul intravilanului localității
- d) exploatarea și actualizarea informațiilor din planurile sau hărțile digitale privind spațiile verzi, arborii izolați și terenurile degradate, în scopul gestionării eficiente a acestora
- e) constituirea unei evidențe a tuturor documentelor emise de autoritățile administrației publice locale și de autoritățile din domeniul protecției mediului privind documentațiile de urbanism, certificatele de urbanism, autorizațiile de construire, avizele de tăiere și toaletare a arborilor, documentele de control și stabilire a contravențiilor, precum și orice alte documente care au efecte asupra stării spațiului verde.

Planurile sau hărțile în format digital trebuie să cuprindă:

- a) terenurile definite ca spații verzi;
- b) distribuția arborilor izolați și ocrotiți;
- c) terenurile degradate care pot fi transformate în spații verzi.

Principalele operațiuni pentru constituirea Registrului local al spațiilor verzi din intravilanul localităților sunt:

- a) delimitarea spațiului verde ce urmează a fi cadastrat și marcarea limitei acestuia;
- b) identificarea tipului de proprietate și a proprietarilor spațiilor verzi;
- c) identificarea reglementărilor din documentațiile de urbanism avizate și aprobate conform legii;
- d) completarea datelor conținute în Fișa spațiului verde, conform anexei care face parte integrantă din prezentele norme tehnice;
- e) informații de detaliu privind vegetația existentă, speciile, numărul și tipul de arbori, indici cantitativi și indici calitativi;
- f) actualizarea planurilor sau hărților digitale, care vor constitui suportul de bază al lucrărilor de identificare și inventariere a spațiilor verzi

Registrul local al spațiilor verzi din intravilanul localităților va fi împărțit pe categorii astfel:

- a) spațiile verzi
- b) arbori izolați
- c) arbori ocrotiți;
- d) terenuri degradate, proprietate publică, ce pot fi reabilitate ca spații verzi.

Pentru categoria prevăzută mai sus, datele și informațiile specifice necesare sunt:

- a) amplasament
- b) suprafață
- c) categorie de folosință
- d) regimul juridic
- e) reglementare urbanistică
- f) specii de arbori existenți, pentru care se va detalia numărul unic de identificare și se vor determina amplasamentul, specia, diametrul, înălțimea, evaluarea stării de viabilitate, evaluarea gradului de întreținere.

Sistemul informațional al spațiilor verzi se realizează ca urmare a efectuării lucrărilor de identificare, măsurare, inventariere și cartare a terenurilor definite ca spații verzi, precum și a culegerii informațiilor specifice privind speciile de arbori și vegetația existentă, cu determinarea indicilor cantitativi și calitativi. Sistemul informațional al spațiilor verzi reprezintă un ansamblu de baze de date grafice și textuale, concepute unitar, întreținute independent și exploatate împreună.

Pe baza datelor și informațiilor din Registrul local al spațiilor verzi din intravilanul localităților se generează și se vizualizează planuri și hărți tematice, rapoarte statistice, diagrame și altele asemenea, în scopul:

- a) întreținerii și actualizării Registrului local al spațiilor verzi din intravilanul localităților;

b) asigurării suportului decizional al autorității administrației publice în activitatea de reglementare urbană și în gestionarea fondului verde al localității (tăieri, toaletări, replantări)

Verificarea și actualizarea Registrului local al spațiilor verzi din intravilanul localităților se face permanent, în funcție de modificările survenite în teren ale spațiilor verzi.

Schimbările produse în evidențele spațiilor verzi se actualizează pe planuri și hărți, cu respectarea normelor și instrucțiunilor emise de Agenția Națională de Cadastru și Publicitate Imobiliară.

Actualizarea setului de date și informații specifice privind starea terenului, vegetația existentă, indicii calitativi și cantitativi se efectuează cu respectarea normelor și instrucțiunilor din domeniul mediului. Actualizarea datelor referitoare la reglementarea urbanistică se efectuează cu respectarea normelor din domeniul urbanismului.

Prezenta lege reglementează administrarea spațiilor verzi din intravilanul localităților, în vederea asigurării calității factorilor de mediu și a stării de sănătate a populației.

Statul recunoaște dreptul fiecărei persoane fizice la un mediu sănătos, accesul liber pentru recreere în spațiile verzi proprietate publică, dreptul de a contribui la amenajarea spațiilor verzi, la crearea aliniamentelor de arbori și arbuști, în condițiile respectării prevederilor legale în vigoare.

Spațiile verzi se compun din următoarele tipuri de terenuri din intravilanul localităților:

a) spații verzi publice cu acces nelimitat: parcuri, grădini, scuaruri, fâșii plantate;

b) spații verzi publice de folosință specializată:

1. grădini botanice și zoologice, muzee în aer liber, parcuri expoziționale, zone ambientale și de agrement pentru animalele dresate în spectacolele de circ;
 2. cele aferente dotărilor publice: creșe, grădinițe, școli, unități sanitare sau de protecție socială, instituții, edificii de cult, cimitire;
 3. baze sau parcuri sportive pentru practicarea sportului de performanță;
- c) spații verzi pentru agrement: baze de agrement, poli de agrement, complexuri și baze sportive;
- d) spații verzi pentru protecția lacurilor și cursurilor de apă;
- e) culoare de protecție față de infrastructura tehnică;
- f) păduri de agrement.

În sensul prezentei legi, termenii și expresiile de mai jos au următoarele semnificații:

- a) **parc** - spațiu verde, cu suprafața de minimum un hectar, format dintr-un cadru vegetal specific și din zone construite, cuprinzând dotări și echipări destinate activităților cultural-educative, sportive sau recreative pentru populație;
- b) **scuar** - spațiu verde, cu suprafața mai mică de un hectar, amplasat în cadrul ansamblurilor de locuit, în jurul unor dotări publice, în incintele unităților economice, social-culturale, de învățământ, amenajărilor sportive, de agrement pentru copii și tineret ori în alte locații;
- c) **grădină** - teren cultivat cu flori, copaci și arbuști ornamentali care este folosit pentru agrement și recreere, fiind deschis publicului;
- d) **fâșie plantată** - plantație cu rol estetic și de ameliorare a climatului și calității aerului, realizată în lungul căilor de circulație sau al cursurilor de apă;
- e) **grădină botanică** - grădină în care sunt prezentate colecții de plante vii cultivate în condiții naturale ori de seră, în vederea studierii acestora sau doar pentru curiozitățile pe care le prezintă;
- f) **grădină zoologică** - orice colecție de animale vii, menținute într-un amplasament administrat și deschis publicului, în scopul promovării conservării biodiversității și pentru a furniza mijloace de educație, informare și petrecere a timpului liber, în relație cu prezentarea și conservarea vieții sălbatice;

g) muzeu în aer liber - instituție care dispune de un spațiu verde neacoperit, special amenajat, în vederea expunerii și studierii unor obiecte de artă, relicve, documente istorice și științifice și a educării publicului;

h) bază sau parc sportiv pentru practicarea sportului de performanță - complex format dintr-un cadru vegetal și din zone construite, special amenajate și dotate pentru practicarea diferitelor sporturi (complex de instalații sportive);

i) parc expozițional - spațiu verde special amenajat destinat informării publicului și promovării unor evenimente;

j) spații verzi aferente locuințelor de tip condominiu - spații verzi formate dintr-un cadru vegetal, amplasate adiacent blocurilor de locuințe de tip condominiu, cu rol estetic și de protecție, de ameliorare a climatului și a calității aerului;

k) pădure de agrement - pădure sau zonă împădurită în care se realizează diferite lucrări în vederea creării unui cadru adecvat petrecerii timpului liber;

l) spații verzi pentru protecția cursurilor de apă și lacurilor - plantații realizate în lungul cursurilor de apă sau împrejurul lacurilor, al căror rol principal este de protecție a acestora;

m) culoare de protecție față de infrastructura tehnică - plantații realizate în lungul căilor de circulație sau în jurul unor instalații cu potențial ridicat de poluare, în vederea ameliorării calității mediului și protejării infrastructurii aferente.

Pentru protecția și conservarea spațiilor verzi, persoanele fizice au următoarele obligații:

a) să nu arunce niciun fel de deșeuri pe teritoriul spațiilor verzi;

b) să respecte regulile de apărare împotriva incendiilor pe spațiile verzi;

c) să nu producă tăieri neautorizate sau vătămări ale arborilor și arbuștilor, deteriorări ale aranjamentelor florale și ale gazonului, distrugeri ale mușuroaielor naturale, cuiburilor de păsări și adăposturilor de animale, ale construcțiilor și instalațiilor utilitare și ornamentale existente pe spațiile verzi;

d) să nu ocupe cu construcții provizorii sau permanente zonele inventariate ca spații verzi.

Persoanele juridice au următoarele obligații:

- a)** să asigure integritatea, refacerea și îngrijirea spațiilor verzi aflate în proprietatea lor;
- b)** să coopereze cu autoritățile teritoriale și centrale pentru protecția mediului, cu cele ale autorității centrale pentru amenajarea teritoriului și cu autoritățile administrației publice locale la toate lucrările preconizate în spațiile verzi și să facă propuneri pentru îmbunătățirea amenajării acestora;
- c)** să nu diminueze suprafețele inventariate ca spații verzi.

Prin administrarea spațiilor verzi se asigură îndeplinirea următoarelor obiective:

- a)** protecția și conservarea spațiilor verzi pentru menținerea biodiversității lor;
- b)** menținerea și dezvoltarea funcțiilor de protecție a spațiilor verzi privind apele, solul, schimbările climatice, menținerea peisajelor în scopul ocrotirii sănătății populației, protecției mediului și asigurării calității vieții;
- c)** regenerarea, extinderea, ameliorarea compoziției și a calității spațiilor verzi;
- d)** elaborarea și aplicarea unui complex de măsuri privind aducerea și menținerea spațiilor verzi în starea corespunzătoare funcțiilor lor;
- e)** identificarea zonelor deficitare și realizarea de lucrări pentru extinderea suprafețelor acoperite cu vegetație;
- f)** extinderea suprafețelor ocupate de spații verzi, prin includerea în categoria spațiilor verzi publice a terenurilor cu potențial ecologic sau sociocultural.

Administrarea spațiilor verzi proprietate publică este exercitată de autoritățile administrației publice locale și de alte organe împuternicite în acest scop.

Administrarea spațiilor verzi de pe terenurile proprietate privată este exercitată de către proprietarii acestora, cu respectarea prevederilor actelor normative în vigoare.

Persoanele juridice care concesionează terenuri pentru construcția și amplasarea în spațiile verzi a obiectivelor pentru activități socioculturale sunt obligate să obțină avizele, acordurile și autorizațiile prevăzute de legislația în vigoare. Locul de amplasare a obiectivelor, suprafața terenurilor și condițiile de desfășurare a activității ulterioare se determină în baza unor proiecte de specialitate, de

amenajare a teritoriului și urbanism, avizate și aprobate conform legii, cu obligativitatea ca suprafețele cumulate ale acestor construcții să nu ocupe mai mult de 10% din suprafața spațiului verde respectiv.

Construcțiile și amenajările de orice tip, altele decât cele specificate la alin. (1), sunt interzise.

Transplantarea arborilor și arbuștilor se va face numai cu acordul administrației publice locale și al autorităților teritoriale pentru protecția mediului.

Construcțiile neautorizate în spațiile verzi se demolează și terenul se va aduce la starea inițială, cheltuielile totale pentru efectuarea acestor lucrări fiind suportate de proprietarul construcției.

Strategia privind conservarea și dezvoltarea rețelei de spații verzi are în vedere distribuția echilibrată a acestora în raport cu specificul unității teritoriale de referință, precum și crearea de spații verzi prin transformarea terenurilor neproductive, a altor categorii de terenuri și prin aplicarea de metode alternative.

La extinderea suprafeței intravilanului localităților, autoritățile publice locale au obligația să asigure o cotă de 5% pentru amenajarea de spații verzi publice.

Autoritățile administrației publice locale sunt obligate să asigure finanțarea materialului dendricol și a lucrărilor aferente necesare pentru amenajarea terenurilor și regenerarea vegetației în spațiile verzi proprietatea acestora.

Proiectele de amenajare specifică vor fi elaborate de către specialiști în domeniul arhitecturii peisagistice, al urbanismului, al horticulturii și forestier.

Lucrările de amenajare se execută cu material forestier și floricol, adaptat climei, provenit din pepiniere și alte plantații de arbuști decorativi care, prin proprietățile lor biologice și morfologice, au o valoare estetică și ecologică și nu afectează sănătatea populației și biosistemele existente deja în zonă.

Întreținerea spațiilor verzi se asigură de către proprietarii și administratorii acestora.

Proprietarii și administratorii de spații verzi cu arbori și arbuști sunt obligați să realizeze măsurile de întreținere a acestora.

Proprietarii și administratorii de spații verzi sunt obligați să asigure măsurile privind siguranța persoanelor care pot fi afectate de ruperile și desprinderile

arborilor și elementelor acestora, ca urmare a gradului de îmbătrânire avansat sau a stării fitosanitare precare.

Proprietarii și administratorii de spații verzi sunt obligați să asigure drenarea apelor în exces de pe suprafața spațiilor verzi, în rețeaua de preluare a apelor pluviale.

În cazul arborilor ornamentali (tei, salcâm, castan, arțar, mesteacăn, stejar) plantați pe spațiile verzi din domeniul public, precum și al celor plantați în aliniamente în lungul bulevardelor și străzilor, pe terenurile din zonele urbane și rurale, este interzisă intervenția cu tăieri în coroana acestora, cu excepția lucrărilor de eliminare a ramurilor uscate sau a celor care afectează siguranța traficului pietonal și rutier, a imobilelor aflate în apropiere, precum și a celor de pe traseul rețelelor aeriene.

Protecția spațiilor verzi, a dotărilor specifice sau mobilierului urban specific este asigurată de către proprietarii și administratorii acestora și prin intermediul instituțiilor de ordine publică abilitate conform legislației în vigoare.

Instituțiile de ordine publică sunt obligate să acorde ajutorul solicitat de proprietarii și administratorii spațiilor verzi în vederea prevenirii și combaterii acțiunilor ilicite de deteriorare sau distrugere a obiectivelor și vegetației din spațiile verzi.

Protecția vegetației spațiilor verzi împotriva dăunătorilor se efectuează în baza prognozelor și avertizărilor făcute de unitatea fitosanitară locală cu atribuții de prevenire, îndrumare și control de specialitate pentru protecția plantelor.

Menținerea stării de sănătate fitosanitară a vegetației din spațiile verzi se efectuează de către proprietarii și administratorii acestora, prin realizarea măsurilor de prevenire a răspândirii și de combatere a bolilor și dăunătorilor plantelor și prin măsuri de carantină, sub directa îndrumare și controlul de specialitate al unităților fitosanitare pentru protecția plantelor.

Protecția spațiilor verzi împotriva bolilor și dăunătorilor se efectuează, de regulă, prin acțiuni preventive, metode biologice și metodologii integrate. Aplicarea substanțelor fitosanitare pentru combaterea bolilor și dăunătorilor este strict limitată și se realizează sub coordonarea instituțiilor fitosanitare și de protecția mediului.

Controlul realizării măsurilor de protecție a spațiilor verzi este exercitat de instituțiile abilitate de autoritatea publică centrală pentru protecția mediului, autoritatea publică centrală pentru administrație și interne, autoritățile

administrației publice locale și de unitățile fitosanitare locale pentru protecția plantelor.

Autoritățile administrației publice locale au obligația să țină evidența spațiilor verzi de pe teritoriul unităților administrative, prin constituirea registrelor locale ale spațiilor verzi, pe care le actualizează ori de câte ori intervin modificări.

Evidența spațiilor verzi are drept scop organizarea folosirii raționale a acestora, a regenerării și protecției lor eficiente, cu exercitarea controlului sistematic al schimbărilor calitative și cantitative, precum și asigurarea informațiilor despre spațiile verzi.

Registrelor locale ale spațiilor verzi se constituie pe baza normelor tehnice aprobate prin ordin al ministrului dezvoltării regionale și locuinței, cu avizul ministrului mediului și al ministrului administrației și internelor, în termen de un an de la elaborarea și publicarea acestora.

Obligația organizării și conducerii registrelor spațiilor verzi revine autorităților administrației publice locale.

Registrul local al spațiilor verzi este un sistem informațional care cuprinde datele tehnice ale tuturor spațiilor verzi conform indicilor de calitate și cantitate.

Registrelor locale ale spațiilor verzi vor fi făcute publice și vor putea fi consultate la sediile autorităților administrației publice locale.

Răspunderea pentru reducerea suprafețelor spațiilor verzi revine autorităților administrației publice centrale și locale, precum și tuturor persoanelor fizice și juridice.

Autoritățile administrației publice centrale și locale prevăd în bugetele proprii fonduri pentru îndeplinirea obligațiilor privind spațiile verzi.

Înstrăinarea și atribuirea terenurilor cu spații verzi se efectuează în condițiile prevăzute de lege, cu păstrarea destinației de spațiu verde.

Schimbarea destinației terenurilor înregistrate în registrul local al spațiilor verzi se poate face numai pentru lucrări de utilitate publică, stabilite în baza documentațiilor de urbanism, aprobate conform legislației în vigoare.

În limita unei cote de 5% din suprafața fiecărui obiectiv înregistrat în registrul local al spațiilor verzi, autoritățile administrației publice locale pot autoriza

amplasarea unor construcții ușoare, cu caracter provizoriu, pentru activitățile de comerț și alimentație publică, în conformitate cu documentațiile de urbanism legal aprobate.

Activitățile de administrare și gospodărire a spațiilor verzi subordonate autorităților administrației publice locale sunt finanțate din bugetul local pentru:

- a) cheltuielile legate de regenerarea, paza și protecția spațiilor verzi și pentru tratamentele fitosanitare recomandate de unitățile fitosanitare locale pentru protecția plantelor;
- b) efectuarea lucrărilor de proiectare și de cercetare științifică în domeniul protecției și amenajării durabile a spațiilor verzi;
- c) investițiile capitale în domeniul spațiilor verzi;
- d) crearea și dezvoltarea spațiilor verzi prin achiziționarea de terenuri disponibile cu potențial sociocultural sau ecologic, în vederea atingerii și respectării normativelor europene existente în domeniu cu privire la necesarul de spații verzi;
- e) alte obligații legate de administrarea și gospodărirea spațiilor verzi.

Activitățile de gospodărire a spațiilor verzi proprietate privată sunt finanțate de proprietari.

Finanțarea lucrărilor de regenerare a spațiilor verzi se realizează cu respectarea prevederilor Ordonanței de urgență a Guvernului nr. 196/2005 privind Fondul pentru mediu, aprobată cu modificări și completări prin Legea nr. 105/2006, cu modificările și completările ulterioare.

Sursele de finanțare necesare pentru aplicarea măsurilor de administrare și gospodărire a spațiilor verzi vor fi prevăzute în bugetele locale, începând cu anul 2010.

Încălcarea prevederilor prezentei legi atrage răspunderea civilă, contravențională și penală, după caz.

Persoanele fizice și persoanele juridice răspund contravențional, în conformitate cu legislația în vigoare, pentru:

- a) folosirea neautorizată a terenurilor cu spații verzi;
- b) nerespectarea cerințelor privind proiectarea, construirea și darea în exploatare a obiectivelor în spațiile verzi;

- c) atribuirea terenurilor pentru construcții în spațiile verzi fără coordonarea cu organele teritoriale ale autorității centrale pentru amenajarea teritoriului, ale autorității centrale pentru protecția mediului și fără consultarea populației;
- d) desfășurarea neautorizată a activităților economice, de turism și agrement în spațiile verzi;
- e) ocuparea nelegitimă a terenurilor cu spații verzi;
- f) deteriorarea spațiilor verzi în urma incendiilor sau a comportării iresponsabile cu focul;
- g) aruncarea pe spațiile verzi de mase plastice, hârtii, sticle, resturi animaliere, deșeuri menajere și orice alte deșeuri;
- h) distrugerea sau deteriorarea drumurilor, aleilor, sistemelor de drenaj, instalațiilor tehnice și inginerești din spațiile verzi;
- i) colectarea plantelor medicinale, a fructelor și a ierbii de gazon;
- j) pășunatul pe spații verzi;
- k) decopertarea literei și deteriorarea păturii vii și a stratului de sol fertil;
- l) capturarea animalelor protejate integrate ecosistemului spațiului verde;
- m) plimbarea și îmbăierea câinilor și a altor animale în afara spațiilor amenajate;
- n) distrugerea spațiilor verzi prin poluare cu ape reziduale, chimicale, deșeuri de producție, produse petroliere sau alte substanțe nocive.

Prejudiciile cauzate spațiilor verzi se recuperează pe baza hotărârii judecătorești definitive.

În cazul deteriorării spațiilor verzi în urma incendiilor, se stabilește compensarea nu numai a pagubei pricinuite spațiilor verzi, ci și a cheltuielilor suportate pentru stingerea incendiului și curățarea teritoriului de deșeurile provenite în urma acestuia și refacerea zonei verzi.

În cazul poluării chimice a spațiilor verzi se stabilește nu numai compensarea pagubei pricinuite spațiilor verzi, ci și a cheltuielilor suportate pentru reecologizarea zonei și a lucrărilor pe termen lung necesare pentru decontaminarea zonei, precum și a cheltuielilor medicale evaluate în cazul afectării populației.

Producția lemnoasă și alte produse dobândite ilicit din exploatarea spațiilor verzi sunt supuse confiscării și transmise administratorilor spațiilor verzi.

Nerespectarea prevederilor prezentei legi constituie contravenție și se sancționează cu amendă contravențională, după cum urmează:

- a)** de la 50 lei la 100 lei pentru persoane fizice și de la 1.000 lei la 10.000 lei pentru persoane juridice, pentru încălcarea prevederilor art. 5 lit. a), b) și c), art. 6, 9, art. 16 alin. (3) și ale art. 21 lit. a), f), g), h), i), k) și l);
- b)** de la 200 lei la 1.000 lei pentru persoane fizice și de la 1.000 lei la 5.000 lei pentru persoane juridice, pentru încălcarea prevederilor art. 5 lit. d) și ale art. 21 lit. b), c), d), e), j), m) și n);
- c)** de la 5.000 lei la 30.000 lei pentru încălcarea prevederilor art. 11 alin. (1) și ale art. 18 alin. (1), (3) și (4);
- d)** de la 20.000 lei la 40.000 lei pentru persoane fizice și de la 40.000 lei la 70.000 lei pentru persoane juridice, pentru încălcarea prevederilor art. 12 alin. (5);
- e)** de la 100.000 lei la 200.000 lei pentru nerespectarea prevederilor art. 10 alin. (1).

(2) Constatarea contravențiilor prevăzute la alin. (1) și aplicarea sancțiunilor se fac de către personalul împuternicit al Gărzii Naționale de Mediu, de persoanele împuternicite în acest scop de autoritatea publică centrală pentru protecția mediului și de către primari sau împuterniciți ai acestora.

Prevederile art. 23 referitoare la contravenții se completează cu dispozițiile Ordonanței Guvernului nr. 2/2001 privind regimul juridic al contravențiilor, aprobată cu modificări și completări prin Legea nr. 180/2002, cu modificările și completările ulterioare.

Prin hotărâre a Guvernului, a consiliilor locale și județene pot fi stabilite și alte fapte ce constituie contravenții la regimul spațiilor verzi.

RAPORT PRIVIND STRUCTURA SPATIILOR VERZI DIN INTRAVILANUL COMUNEI GIROV

Pentru o mai buna inventariere a spatiilor verzi din comuna Girov, acestea au fost clasificate conform tabelului de mai jos:

CENTRALIZATOR SPATII VERZI:

Nr crt.	Denumirea spatiu verde
1.	Scuaruri
2.	Fasii plantate in lungul starzilor
3.	Spatii verzi cu acces limitat aferent dotarilor publice
4.	Spatii verzi cu acces limitat (baze sportive)
5.	Spatii verzi publice cu folosinta specializata(cimitire)
6.	Spatii verzi de agrement si protectie
7.	Terenuri libere neproductive din intravilan degretate ce pot fi amenajate ca spatii verzi
8.	Spatii vezi pentru protectia lacurilor si cursurilor de apa(canale)

In vederea constituirii **Registrului Local al Spatiilor Verzi** din comuna Girov, judetul Neamt, au fost parcurse urmatoarele etape de lucru:

1. Inventarierea terenurilor definite ca spatii verzi

In cadrul acestei etape de lucru s-au realizat o serie de activitati specifice:

-identificarea suportului cartographic si culegerea de date de la institutiile de interes

-verificarea ortofotoplanurilor aferente teritoriului intravilan al comunei Girov

-Identificarea tipului de proprietate si/sau a proprietarilor spatiilor verzi

2. Transpunerea in format electronic a terenurilor definite ca spatii verzi

Aceasta etapa presupune constituirea unui sistem informational specific care cuprinde date si informatii specific privind localizarea si marcarea pe planse suprafata terenului spatiu verde , speciile de arbori si vegetatia existenta, cu determinarea indiciilor calitativi si cantitativi.

Pentru fiecare tip de spatiu verde, a fost realizata Fisa spatiului verde, conform Anexei la Normele tehnice aprobate prin Ordinul nr. 1466/2010 pentru modificarea Ordinului 1549/2008 pentru aplicarea Legii nr. 24/2007, privind reglementarea si administrarea spatiilor verzi din zonele rurale, care cuprinde cod Siruta, date unice de identificare, amplasamentul fiecarei suprafete, adresa, proprietarul, tipul de proprietate, modul de administrare, sau suprafata spatiului verde.

**RAPORT PRIVIND STRUCTURA SPATIILOR VERZI DIN INTRAVILANUL COMUNEI
GIROV**

CENTRALIZATOR SPATII VERZI:

Nr crt.	Denumirea spatiu verde	Suprafata (mp)
1.	Scuaruri	1.336
2.	Fasii plantate in lungul starzilor	-
3.	Spatii verzi cu acces limitat aferent dotarilor publice	-
4.	Spatii verzi cu acces limitat (baze sportive)	-
5.	Spatii verzi publice cu folosinta specializata(cimitire)	-
6.	Spatii verzi de agrement si protectie	-
7.	Terenuri libere neproductive din intravilan degretate ce pot fi amenajate ca spatii verzi	-
8.	Spatii vezi pentru protectia lacurilor si cursurilor de apa(canale)	-
	Total suprafata	1.336

Potrivit calculelor rezultate in urma inventarierii spatiilor verzi si a raportarii suprafetelor verzi la numarul de locuitori a rezultat o suprafata de spatii verzi ce revine unui locuitor de 0.27 mp/locuitor.

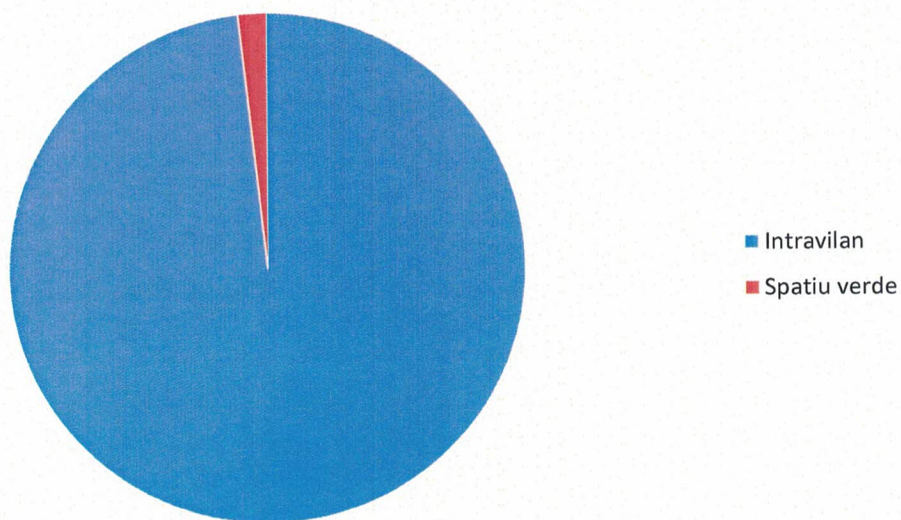
Populatie stabila conform recensamant	4.994
Spatiu verde amenajat pe cap de locuitor in prezent	0.27

PREZENTAREA PROCENTUALA SPATIU VERDE DIN TOTAL

SUPRAFATA INTRAVILAN

Suprafata teren	ha
Total suprafata teren intravilan	1.281
Total suprafata de spatiu verde	1.34
Procent % din total intravilan	

Grafic spatiu verde



Centralizator arbori:




Specia	Bucati
Brad	5
Liliac	2
Tuia	52

Planuri, harti si documente puse la dispozitie de primaria comunei Girov care au stat la baza intocmirii **REGISTRULUI LOCAL AL SPATIILOR VERZI:**

-planse PUG

-inventarul domeniului public

Comisia de verificare:

Nr.crt	Nume si prenume	Funcția	Semnatura
1.	Butnaru Ilie Sebastian	Viceprimar	
2.	Ing. Zaharia Sebastian inspector	Membru	
3.	Ing. Nicolae Laura Ioana (responsabil urbanism contract SC Axa Structure)	Membru	

Insusit de Consiliul Local prin HCL nr.....din

Primar:

Purcel Ion



1. SCUARURI

JUDETUL NEAMT

COMUNA GIROV –COD SIRUTA -122711

SAT GIROV –COD SIRUTA-122711

Nr. unic	Cod clasificare	Denumirea bunului	Amplasament	Supraf mp	Regim juridic	Nr.fisa
1.	1.6.2	Scuar -Scoala Gimnaziala Ghe Dumitreasa Girov	Sat Girov-centru	475	Domeniul public	1
2.	1.6.4	Scuar-Primaria Girov	Sat Girov	280	Domeniul public	2
3.	1.6.4	Scuar -Camin Cultural	Sat Girov	171	Domeniul public	3
4.	1.6.2	Scuar - Gradinita Girov	Sat Girov	410	Domeniul public	4
Total – 1.336 mp						

FISA SPATIULUI VERDE NR. 1

Scoala Gimnaziala Gheorghe Dumitreasa

Judetul Neamt, Comuna Girov

Cod Siruta - sat Girov 122711

PLAN DE ÎNCADRARE ÎN ZONĂ
Amplasament: Intravilan Girov, com.Girov, jud. Neamț
-Scoala Girov-



-Date privind constructiile existente pe terenul spatiu verde

Nume si prenume	Tip proprietate	Mod administrare	Nr corp constr	Cod grupa destinatie	Suprafata construita la sol	Observatii
-	-	-	0	-	-	-

-Date despre terenul spatiu verde:

Proprietar teren spatiu verde	Tip proprietate	Mod administrare	Categoria de folosinta	Regl urban	Suprafata masurata teren		Total spat verde	Obs
					exclusiv	indiviziune		
Comuna Girov	Proprietate publica	Adm publica	CC	Spatiu verde	475		475	

-Date privind constructiile existente pe terenul spatiu verde:

Nume si prenume	Tip proprietate	Mod administrare	Nr corp constr	Cod grupa destinatie	Suprafata construita la sol	Observatii
-	-	-	0	-	-	-

-Echiparea edilitara a terenului:

A-Apa	C- Canal	E-Energie termica	E- Energie electrica	G-Gaz	T- Telefon	Observatii
-	-	-	-	-	-	-

-Date privind vegetatia existent pe terenul spatiu verde:

Nr. unic	Denumire	Categorie spatiu verde	Amplasament	Categoria de folosinta	Regim juridic	Reglementar e urban.
1	Covor vegetal	Cu acces public nelimitat	Girov	CC	Public	Spatiu verde

-Specii de arbori:

Amplasament	Nr. unic	Specii de arbori	Buc	Diam.cm	Inaltime	Vitalitate	Var sta	Gr. intr
Scoala Gim. Ghe Dumitreasa	1	Brad	4	70	50	4	20	4
	2	Tuja	14	20	2	5	5	5

FISA SPATIULUI VERDE NR. 2

Primaria Comunei Girov

Judetul Neamt, Comuna Girov

Cod Siruta - sat Girov 122711

PLAN DE ÎNCADRARE ÎN ZONĂ
Amplasament: Intravilan Girov,
com. Girov, jud. Neamț



-Date privind constructiile existente pe terenul spatiu verde

Nume si prenume	Tip proprietate	Mod administrare	Nr corp constr	Cod grupa destinatie	Suprafata construita la sol	Observatii
-	-	-	0	-	-	-

-Date despre terenul spatiu verde:

Proprietar teren spatiu verde	Tip proprietate	Mod administrare	Categoria de folosinta	Regl urban	Suprafata masurata teren		Total spat verde	Obs
					exclusiv	indiviziune		
Comuna Girov	Proprietate publica	Adm publica	CC	Spatiu verde	280		280	

-Date privind constructiile existente pe terenul spatiu verde:

Nume si prenume	Tip proprietate	Mod administrare	Nr corp constr	Cod grupa destinatie	Suprafata construita la sol	Observatii
-	-	-	0	-	-	-

FISA SPATIULUI VERDE NR. 3

Caminul Cultural Girov

Judetul Neamt, Comuna Girov

Cod Siruta - sat Girov 122711

PLAN DE ÎNCADRARE ÎN ZONĂ
Amplasament: Intravilan Girov, com.Girov, jud. Neamț
-Camin cultural Girov-



FISA SPATIULUI VERDE NR. 4

-Date privind constructiile existente pe terenul spatiu verde

Nume si prenume	Tip proprietate	Mod administrare	Nr corp constr	Cod grupa destinatie	Suprafata construita la sol	Observatii
-	-	-	0	-	-	-

-Date despre terenul spatiu verde:

Proprietar teren spatiu verde	Tip proprietate	Mod administrare	Categoria de folosinta	Regl urban	Suprafata masurata teren		Total spat verde	Obs
					exclusiv	indiviziune		
Comuna Girov	Proprietate publica	Adm publica	CC	Spatiu verde	171		171	

-Date privind constructiile existente pe terenul spatiu verde:

Nume si prenume	Tip proprietate	Mod administrare	Nr corp constr	Cod grupa destinatie	Suprafata construita la sol	Observatii
-	-	-	0	-	-	-

-Echiparea edilitara:

A-Apa	C- Canal	E-Energie termica	E- Energie electrica	G-Gaz	T- Telefon	Observatii
-	-	-	-	-	-	-

-Date privind vegetatia existent pe terenul spatiu verde:

Nr. unic	Denumire	Categorie spatiu verde	Amplasament	Categoria de folosinta	Regim juridic	Reglementar e urban.
1	Covor vegetal	Cu acces public nelimitat	Girov	CC	Public	Spatiu verde

-Specii de arbori:

Amplasament	Nr. unic	Specii de arbori	Buc	Diam.cm	Inaltime	Vitalitate	Var sta	Gr. intr
Camin cultural	1	Tuja	2	50	3	5	5	4
	2	Brad	1	70	4	3	3	3

Gradinita Girov

Judetul Neamt, Comuna Girov

Cod Siruta - sat Girov 122711

PLAN DE ÎNCADRARE ÎN ZONĂ
Amplasament: Intravilan Girov, com.Girov, jud. Neamț
-Scoala Girov-



-Date privind constructiile existente pe terenul spatiu verde

Nume si prenume	Tip proprietate	Mod administrare	Nr corp constr	Cod grupa destinatie	Suprafata construita la sol	Observatii
-	-	-	0	-	-	-

-Date despre terenul spatiu verde:

Proprietar teren spatiu verde	Tip proprietate	Mod administrare	Categoria de folosinta	Regl urban	Suprafata masurata teren		Total spat verde	Obs
					exclusiv	indiviziune		
Comuna Girov	Proprietate publica	Adm publica	CC	Spatiu verde	410		410	

-Date privind constructiile existente pe terenul spatiu verde:

Nume si prenume	Tip proprietate	Mod administrare	Nr corp constr	Cod grupa destinatie	Suprafata construita la sol	Observatii
-	-	-	0	-	-	-

-Echiparea edilitara:

A-Apa	C- Canal	E-Energie termica	E- Energie electrica	G-Gaz	T- Telefon	Observatii
-	-	-	-	-	-	-

-Date privind vegetatia existent pe terenul spatiu verde:

Nr. unic	Denumire	Categorie spatiu verde	Amplasament	Categoria de folosinta	Regim juridic	Reglementar e urban.
1	Covor vegetal	Cu acces public nelimitat	Girov	CC	Public	Spatiu verde

-Specii de arbori:

Amplasament	Nr. unic	Specii de arbori	Buc	Diam.cm	Inaltime	Vitalitate	Var sta	Gr. intr
Gradinita Girov	1	Tuja	10	100	5	5	5	4
	2	Liliac	2	50	2	5	5	4

ROMÂNIA
JUDEȚUL NEAMȚ
COMUNA GIROV
CONSILIUL LOCAL GIROV

PROIECT DE HOTĂRÂRE

Pentru aprobarea "Registrului local al spațiilor verzi din Comuna Girov, județul Neamț"

HN 25/27.02.2025

Consiliul Local al comunei Girov, județul Neamț, întrunit în ședință;

Având în vedere:

- prevederile Ordonanței de Urgență a Guvernului nr.195/2005 privind protecția mediului, cu modificările și completările ulterioare;
- prevederile Legii nr.24/2007 privind reglementarea și administrarea spațiilor verzi din intravilanul localităților (republicată), cu modificările și completările ulterioare;
- prevederile Ordinului nr. 1466/2010 pentru modificarea Ordinului Ministerului Dezvoltării, Lucrărilor Publice și Locuințelor (MDLPL) nr. 1549/2008 privind aprobarea Normelor tehnice pentru elaborarea registrului local al spațiilor verzi;
- Referatul de aprobare a Primarului comunei Girov, înregistrată sub nr. 328/15.01.2025, prin care se propune aprobarea "Registrului local al spațiilor verzi din comuna Girov".
- Raportul de specialitate nr. 633/22.01.2025 al Compartimentului financiar-contabil;

În temeiul art.129, al.(2), lit."b", al.(4), lit."a", art.139, al.(3), lit.a), art.140, al.(1) și art.196, al.(1), lit."a", din OUG nr.57/2019, privind Codul administrativ, cu modificările și completările ulterioare

PROPUNE:

Art.1. (1) Se aprobă Registrul local al Spațiilor verzi din intravilanul Comunei Girov, conform Anexei care face parte integrantă din prezenta hotărâre (suport hartie și suport digital).

Art.2. Registrul local al Spațiilor Verzi din Comuna Girov va fi avut în vedere la întocmirea documentațiilor de urbanism, precum și la eliberarea certificatelor de urbanism și autorizațiilor de construire.

Art.3. (1) Primarul Comunei Girov prin intermediul Serviciului Gospodărie Comunala și Protecția Mediului va asigura întreținerea și actualizarea Registrului Local al Spațiilor verzi din Comuna Girov.

(2) Anual, în primul trimestru, se va prezenta Consiliului Local al Comunei Girov un raport de actualizare al Registrului pentru anul anterior.

Art.4.- Primarul Comunei Girov, prin intermediul Compartimentului financiar-contabil și Urbanism, va aduce la îndeplinire prevederile prezentei hotărâri.

**INITIATOR
PRIMAR,
PURCEL Ion**



**CONTRASEMNEAZĂ
SECRETARUL GENERAL AL COMUNEI
Elena-Luminița DASCALU**



ROMÂNIA
JUDEȚUL NEAMȚ
COMUNA GIROV

Nr.328/15.01.2025

REFERATUL DE APROBARE
la proiectul de hotărâre pentru aprobarea
"Registrului local al spațiilor verzi din Comuna Girov"

În conformitate cu prevederile art. 16 și art. 17 din Legea nr. 24/2007 privind reglementarea și administrarea spațiilor verzi din zonele urbane, republicată, au fost stabilite sarcini și atribuții pentru autoritățile administrației publice locale privind obligația realizării evidenței spațiilor verzi de pe teritoriul unității administrative, prin constituirea registrului local al spațiilor verzi.

Evidența spațiilor verzi are drept scop organizarea folosirii raționale a acestora, a regenerării și protecției lor eficiente, cu exercitarea controlului sistematic al schimbărilor calitative și cantitative, precum și asigurarea informațiilor despre spațiile verzi din intravilanul localității, ce aparțin domeniului public/ privat al municipiului.

Registrul local al spațiilor verzi s-a constituit pe baza normelor aprobate prin Ordin al ministrului dezvoltării regionale și locuinței nr.1549/2008 privind aprobarea Normelor tehnice pentru elaborarea registrului local al spațiilor verzi, modificat prin Ordinul nr. 1466/2010.

Prin registrul spațiilor verzi s-au inventariat următoarele tipuri de terenuri:

- Spații verzi cu acces nelimitat: parcuri, scuaruri, fâșii plantate,
- Spații verzi publice de folosință specializată: muzee în aer liber, spații verzi aferente dotărilor publice: creșe, grădinițe, școli, unități sanitare sau de protecție socială, instituții, edificii de cult, cimitire, baze sau parcuri sportive pentru practicarea sportului de performanță,
- Spații verzi pentru agrement: baze de agrement, complexuri și baze sportive,
- Spații verzi pentru protecția lacurilor și cursurilor de apă,
- Culoare de protecție față de structura tehnică,
- Păduri de agrement.

Organizarea și modelarea structurilor de date s-a realizat în sistem informațional de tip GIS și cuprinde planuri privind terenurile definite ca spații verzi, cu identificarea stării de viabilitate a vegetației de pe aceste terenuri, cat si date, informații în format letrici caracteristicilor și a indiciilor de cantitate și calitate aferenți.

Registrul local al spațiilor verzi va asigura suport decizional al autorității administrației publice în activitatea de reglementare urbană și în gestionarea fondului verde al localității (tăieri, toaletări, replantări, etc.)

Acest proiect reprezintă un punct de reper în dezvoltarea durabilă a Comuna Girov, punându-se astfel bazele unui sistem de monitorizare a spațiilor verzi

potențialului spațiilor verzi, a creșterii calității factorilor de mediu și a stării de sănătate a populației.

Actualizarea Registrului local al Spațiilor verzi din Comuna Girov se va face la un an sau ori de câte ori este nevoie după caz. Termenul de un an, curge de la data adoptării prezentei hotărâri. Acesta va fi făcut public și va putea fi consultat la sediul autorității administrației publice locale.

Având în vedere faptul că adoptarea acestui proiect de hotărâre va determina o bună gestionare a potențialului spațiilor verzi, cu implicații asupra siguranței și calității vieții, asigurând crearea unui sistem eficient de monitorizare a spațiilor verzi, anexez, Proiectul de hotărâre privind aprobarea „ Registrului local al Spațiilor verzi din Comuna Girov” în vederea adoptării de către dumneavoastră în forma și conținutul prezentat.

PRIMAR,
PURCEL ION





REFERAT,
privind "Registrul local al spațiilor verzi din Comuna Girov"

În conformitate cu dispozițiile Legii nr. 24/2007 privind reglementarea și administrarea spațiilor verzi din zonele rurale, cat si a masurilor impuse la controlul anual al Garzii Nationale de Mediu efectuat in unitatea noastra, au fost stabilite sarcini și atribuții pentru autoritățile administrației publice locale privind obligația realizării evidenței spațiilor verzi de pe teritoriul unității administrative, prin constituirea registrului local al spațiilor verzi.

Evidența spațiilor verzi are drept scop organizarea folosirii rașionale a acestora, a regenerării și protecției lor eficiente, cu exercitarea controlului sistematic al schimbărilor calitative și cantitative, precum și asigurarea informațiilor despre spațiile verzi din intravilanul localității, ce aparțin domeniului public/privat al comunei.

Registrul local al spațiilor verzi se va construi pe baza normelor aprobate prin Ordin al ministrului dezvoltării regionale și locuinței nr.1549/2008 privind aprobarea Normelor tehnice pentru elaborarea registrului local al spațiilor verzi, modificat prin Ordinul nr.1466/2010.

Prin registrul spațiilor verzi s-au inventariat următoarele tipuri de terenuri:

- spații verzi cu acces nelimitat: parcuri;
- spații verzi publice de folosință specializată: muzee în aer liber;
- spații verzi aferente dotărilor publice: grădinițe, școli, unități sanitare sau de protecție socială, instituții, edificii de cult, cimitire, baze sau parcuri sportive pentru practicarea sportului de performanță;

Registrul local al spațiilor verzi va asigura suportul decizional al autorității administrației publice în activitatea de reglementare comunala și în gestionarea fondului verde al localității (tăieri, toaletări, replantări etc.).

Acest proiect reprezintă un punct de reper în dezvoltarea durabilă a Comunei Girov, punându-se astfel bazele unui sistem de monitorizare a spațiilor verzi și arborilor de pe teritoriul acestora, pentru a asigura o bună gestionare a potențialului spațiilor verzi, a creșterii calității factorilor de mediu și a stării de sănătate a populației.

Prin competența pe care o detineți, cea de ordonator principal de credite, vă rog să aprobați în următoarea ședință a Consiliului Local Girov : „Registrul local al spațiilor verzi al comunei Girov”.

INTOCMIT,

Cibotariu Silviu-Mihai

